



COMUNE DI ARRE

Provincia di Padova

All. sub "D"

VARIANTE PARZIALE AL PRG

Art. 50, co. 4, lett. g)

Piano Regolatore Generale vigente:

approvato con deliberazioni di GRV n. 1767 del 6 giugno 2003 e n. 116 del 23.01.2004;

- Variante n. 1 - delibera di C.C. n. 6 del 22.03.2004;
- Variante n. 2 - delibera di C.C. n. 7 del 22.03.2004;
- Variante n. 3 - delibera di C.C. n. 8 del 22.03.2004;
- Variante n. 4 - delibera di C.C. n. 9 del 22.03.2004;
- Variante n. 5 - delibera di C.C. n. 42 del 10.09.2004;
- Variante n. 6 - delibera di C.C. n. 43 del 10.09.2004;
- Variante n. 7 - delibera di C.C. n. 3 del 26.02.2005;
- Variante n. 8 - delibera di C.C. n. 27 del 16.07.2005;
- Variante n. 9 - delibera di C. C. n. 28 del 16.07.2005;
- Variante n. 10 - delibera di C. C. n. 41 del 24.11.2006;
- Variante n. 11 - delibera di C. C. n. 42 del 24.11.2006;
- Variante n. 12 - delibera di C. C. n. 3 del 12.03.2007;
- Variante n. 13 - delibera di C.C. n. 4 del 31.01.2008;
- Variante n. 14 - delibera di C.C. n. 21 del 31.03.2008;
- Variante n. 15 - delibera di C.C. n. 3 del 31.01.2014;
- Variante n.16 - delibera di C.C. n. 4 del 31.01.2014

INDIVIDUAZIONE LUNGO LA S.P. 14 DI UN SEDIME ADIBITO A PISTA CICLABILE

P.R.G. INTERO TERRITORIO COMUNALE TAV 13.1 SCALA 1:5000 ESTRATTO PRG MODIFICATO

Il progettista
geom. Fornasiero Stefano





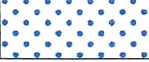










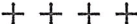




Il Sindaco
Dott. Sturaro Alberto












Arre, li 24.11.2014

LEGENDA

zonizzazione

-  perimetro centro storico
-  zona A centro storico
-  zone per attrezzature di interesse collettivo: aree per l'istruzione
-  zone per attrezzature di interesse collettivo
-  aree per verde pubblico attrezzato di interesse generale
-  aree di parcheggio
-  zona B
-  zona C2
-  zona D
-  attività produttiva da confermare
-  attività produttiva da non confermare
-  zona agricola E2
-  zona agricola E3
-  zona agricola ad indirizzo residenziale
-  obbligo strumento urbanistico attuativo
-  perimetro di rispetto cimiteriale
-  fasce o zone di rispetto
-  zone a parchi e giardini privati

edilizia esistente

-  edifici vincolati ai sensi L.R. 24/1985 art. 10
-  edifici vincolati ai sensi L.R. 61/1985 art. 28
-  annessi rustici
-  area di tutela storico ambientale
-  zona degradata da sottoporre a piano di recupero
-  zona degradata da sottoporre a piano di recupero - adottata-
-  percorsi pedonali e ciclabili
-  insediamenti produttivi esistenti in zone improprie
-  viabilità di progetto
-  perimetro piano particolareggiato
-  perimetro strumento urbanistico attuativo vigente
-  vincolo ambientale paesaggistico
-  limite territorio comunale
-  limite centro abitato
-  fascia di rispetto dagli elettrodotti
-  possibili sito per antenne telefonia mobile
-  medie strutture di vendita

