Provincia di Padova

Comune di Arre

Protezione Civile

Piano Comunale di Protezione Civile

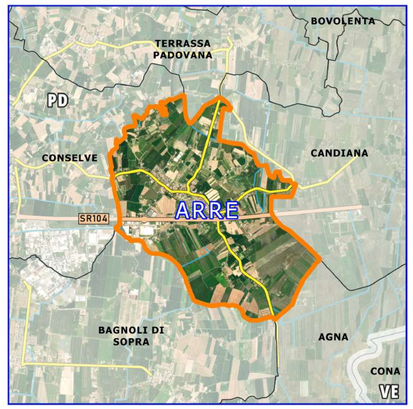

Elaborato

TAVOLA 3
LOGISTICA RISCHI IDRAULICI DA FIUMI (PGRA)

Il Tecnico incaricato

ADGEO
Dott. Geol. Alberto Dacome
Via Molette, 32 - 35040 Ponso (PD)
dacome@adgeo.it

Elaborazioni Gis

Dott. Andrea Gastaldo
Via S. Stefano, 47a - 35042 Este (PD)
gastaldo.andrea@gmail.com

A.I.L.A. D.G.R.V. 3315/10

Il Responsabile

Approvato con DCC n. _____ del ___/___/_____

0 500 1.000 1.500 m

Regione del Veneto - L.R. n.28/76, Formazione della Carta Tecnica Regionale / ORTOFOTO 20 cm [2021] AGEA - tutti i diritti riservati

Legenda

- Confini Comunali
- Comune di Arre
- Località ISTAT
- idrografia principale

Elementi del Piano

Pianificazione di emergenza

- A p0102011_AreeAttesa
- R p0102021_AreeRicovero
- S p0102031_AreeAmmassamento

Edifici Strategici

- p0104011_UfficiPC
- p0104021_MagazziniPC

Opere infrastrutturali strategiche

p0105052_StradeStrategiche

- accesso area di attesa
- accesso area di ricovero
- accesso area di ammassamento
- strada strategica generica
- p0105062_PontiStrategici
- p0105101_TrasformazioneEE
- p0105112_Elettrodotti
- p0105131_DistributoriCarburante

Edifici rilevanti

- p0106011_Scuole
- p0106101_Industrie
- p0106121_LocaliCulto

Opere infrastrutturali rilevanti

- p0107022_Ponti

Strutture tattiche e sensibili

- p0108041_Allevamenti

Scenari di rischio

- Impianti di sollevamento idrovoro
- Sostegni idraulici

PIANO GESTIONE RISCHIO ALLUVIONI
Distretto Alpi Orientali

- F -Area fluviale
- R1 -Rischio moderato
- R2 -Rischio medio
- R3 -Rischio elevato
- R4 -Rischio molto elevato

Allertamento principale nell'intero territorio comunale attraverso megafoni su auto

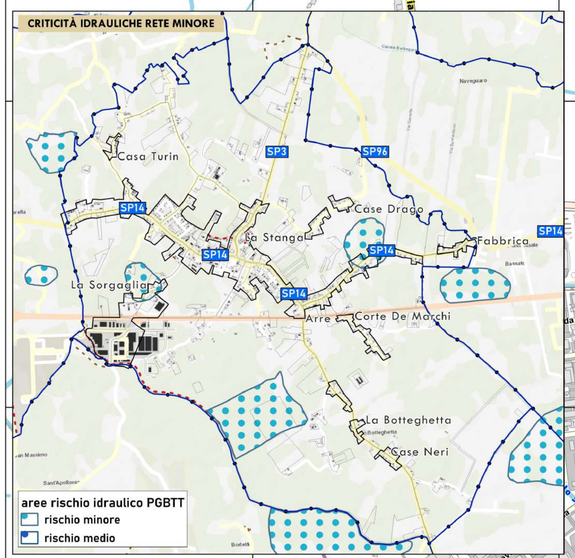

Questa mappa usa con orgoglio dati creati dai contributori di OpenStreetMap.org

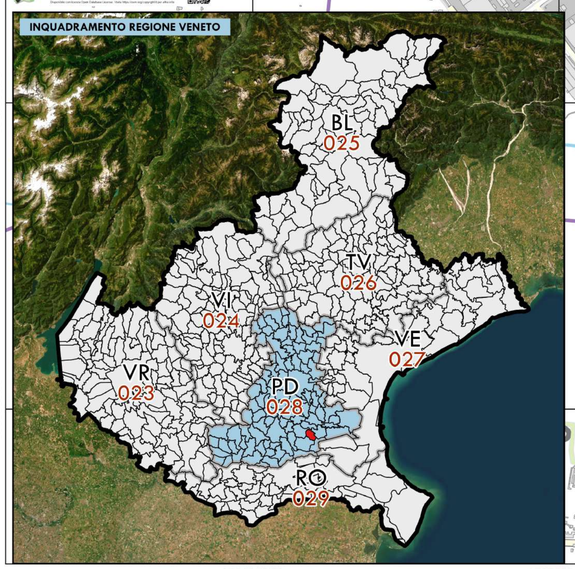

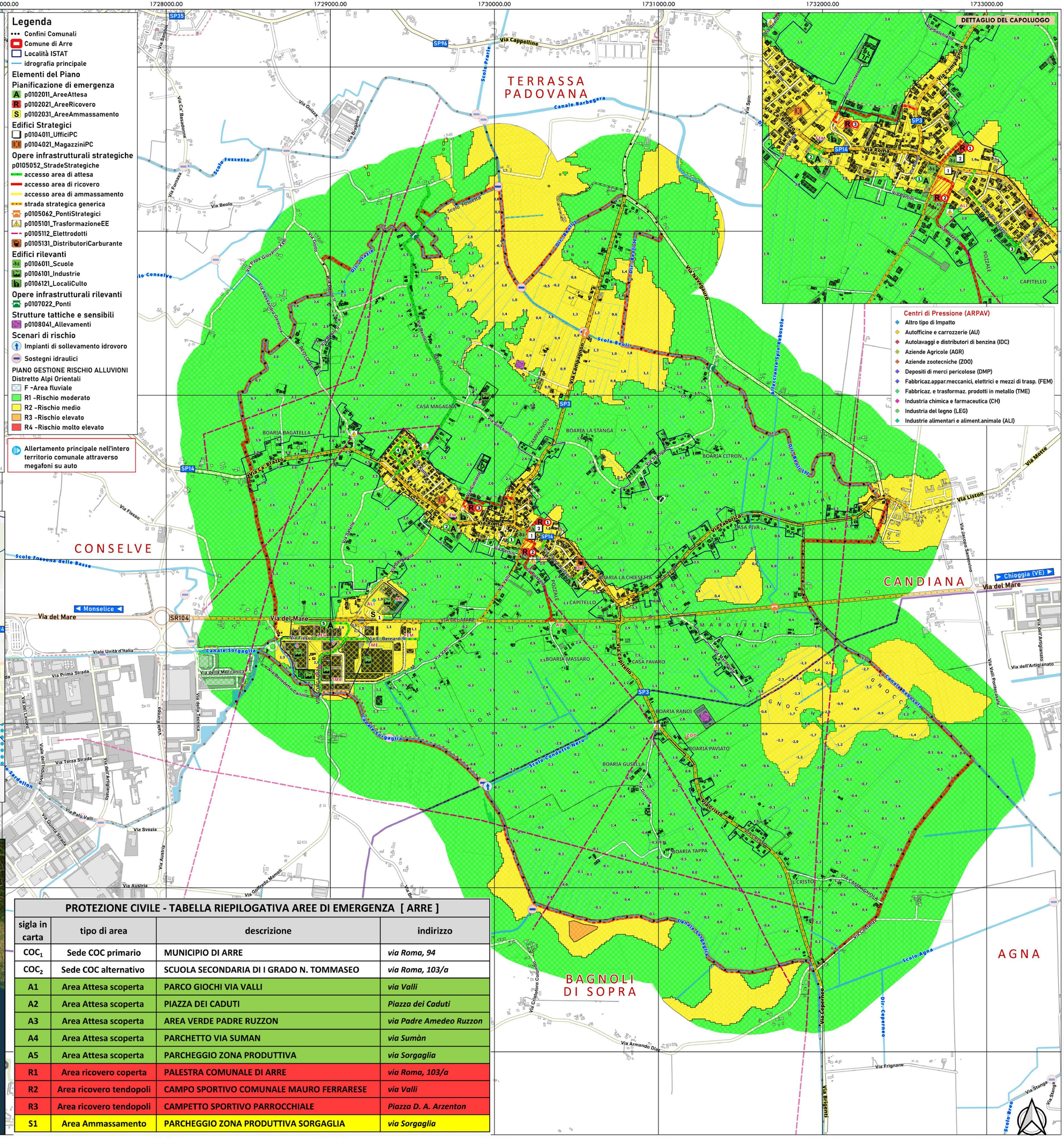

PROTEZIONE CIVILE - TABELLA RIEPILOGATIVA AREE DI EMERGENZA [ARRE]

sigla in carta	tipo di area	descrizione	indirizzo
COC_1	Sede COC primario	MUNICIPIO DI ARRE	*via Roma, 94*
COC_2	Sede COC alternativo	SCUOLA SECONDARIA DI I GRADO N. TOMMASEO	*via Roma, 103/a*
A1	Area Attesa scoperta	PARCO GIOCHI VIA VALLI	*via Valli*
A2	Area Attesa scoperta	PIAZZA DEI CADUTI	*Piazza dei Caduti*
A3	Area Attesa scoperta	AREA VERDE PADRE RUZZON	*via Padre Amedeo Ruzzon*
A4	Area Attesa scoperta	PARCHETTO VIA SUMAN	*via Sumàn*
A5	Area Attesa scoperta	PARCHEGGIO ZONA PRODUTTIVA	*via Sorgaglia*
R1	Area ricovero coperta	PALESTRA COMUNALE DI ARRE	*via Roma, 103/a*
R2	Area ricovero tendopoli	CAMPO SPORTIVO COMUNALE MAURO FERRARESE	*via Valli*
R3	Area ricovero tendopoli	CAMPETTO SPORTIVO PARROCCHIALE	*Piazza D. A. Arzenton*
S1	Area Ammassamento	PARCHEGGIO ZONA PRODUTTIVA SORGAGLIA	*via Sorgaglia*